



H. Ayuntamiento Constitucional de Veracruz
 Dirección de Obras Públicas y Desarrollo Urbano
 Subdirección de Desarrollo Urbano
Deslinde Municipal



Folio
D-0046/26

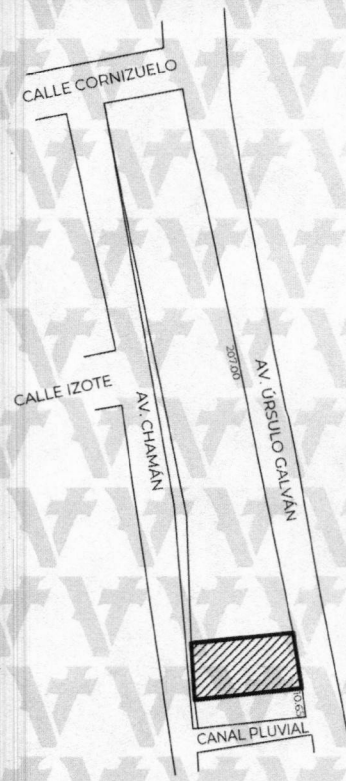
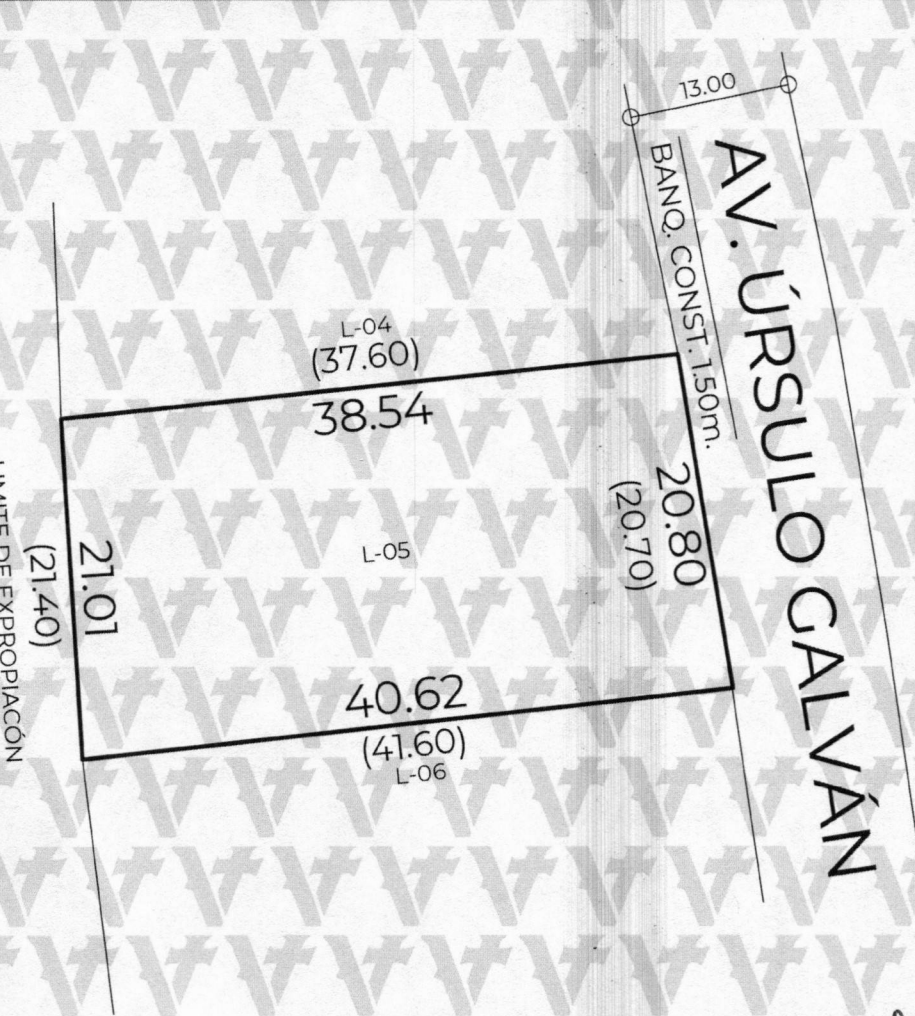
36

Fecha de expedición
2026-03-11

DATOS DEL PREDIO	
Calle:	ÚRSULO GALVÁN
Lote:	5
Manzana:	1
Colonia:	EJIDO VERGARA TARIMOYA
Edo. actual del predio:	CONSTRUIDO


DATOS DEL PROPIETARIO	
Nombre:	ALICIA DE LA O JIMÉNEZ
Domicilio:	ALFA Y OMEGA 919
Colonia:	INF. BUENA VISTA
Folio ventanilla:	TDU-DES-043 Folio pago: 20260226/59/00010
Clave catastral:	[REDACTED]

ESCRITURA PUBLICA					REGISTRO PÚBLICO DE LA PROPIEDAD				
NÚMERO	FECHA	LUGAR	NOTARÍA	DEMARC.	BAJO NUM.	VOLUMEN	FOJAS	FECHA	ZONA REG.
[REDACTED]	[REDACTED]	[REDACTED]	[REDACTED]	[REDACTED]	[REDACTED]	[REDACTED]	[REDACTED]	[REDACTED]	[REDACTED]



Superficie y Simbología:
 (MEDIDA) LINDERO ESCRITURADO
 SUP. ESCRITURADA826.00 m²
 SUP. FÍSICA.....826.65 m²

Responsable: Mtro. Edwing Lozano Lara
 Digitalizado por Mtro. Edwing Lozano Lara



Edwing Lozano Lara.
 Coordinador de Topografía
 Elaboró



Mtra. Ana Isabel Martínez Torres
 Directora de Obras Públicas y Desarrollo Urbano



Mtro. Orlando Martínez Hernández
 Subdirector de Desarrollo Urbano
 Vo.Bo.