




H. Ayuntamiento Constitucional de Veracruz
 Dirección de Obras Públicas y Desarrollo Urbano
 Subdirección de Desarrollo Urbano
Deslinde Municipal

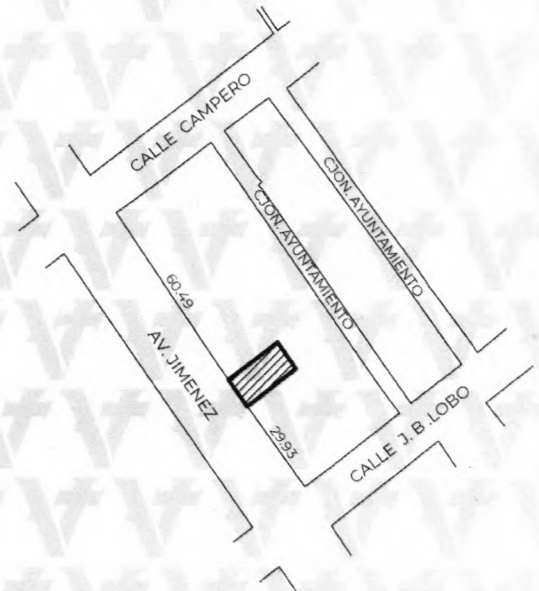
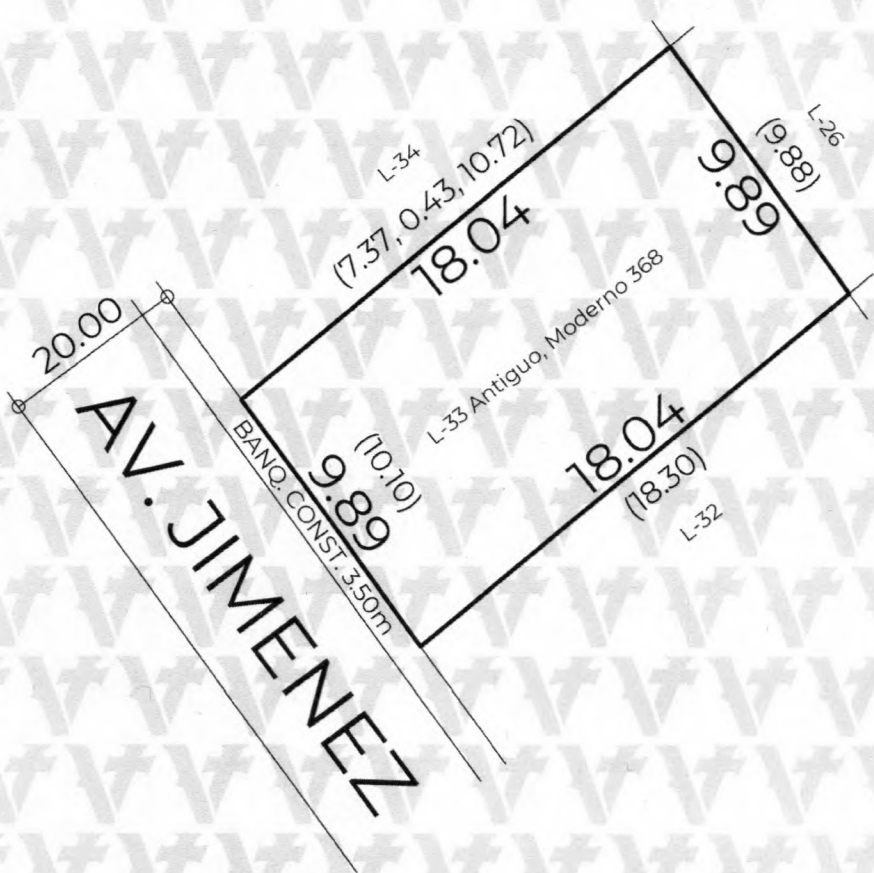


Folio
 D-0047/26
 Fecha de expedición
 2026-03-03

DATOS DEL PREDIO	
Calle:	AV. JIMENEZ
Lote:	33 ANTIGUO, MODERNO 368
Manzana:	27
Colonia:	ZONA CENTRO
Edo. actual del predio:	CONSTRUIDO


DATOS DEL PROPIETARIO	
Nombre:	ERICK PARTIDA SANDOVAL
Domicilio:	CDA . PALMA ALEGRE 30
Colonia:	FRACC. PASEO DE LAS PALMAS
Folio ventanilla:	TDU-DES-044 Folio pago: 20260226/59/00022
Clave catastral:	[REDACTED]

ESCRITURA PUBLICA					REGISTRO PÚBLICO DE LA PROPIEDAD				
NÚMERO	FECHA	LUGAR	NOTARÍA	DEMARC.	BAJO NUM.	VOLUMEN	FOJAS	FECHA	ZONA REG.
[REDACTED]	[REDACTED]	[REDACTED]	[REDACTED]	[REDACTED]	[REDACTED]	[REDACTED]	[REDACTED]	[REDACTED]	[REDACTED]



Superficie y Simbología:
 (MEDIDA) LINDERO ESCRITURADO
 SUP. ESCRITURADA.....184.82 m²
 SUP. FÍSICA.....178.21 m²

Responsable: Mtro. Edwing Lozano Lara
 Digitalizo: Mtro. Edwing Lozano Lara



Valida tu documento en: <https://desarrollourbano.veracruzmunipicio.gob.mx/sigver/valida/>

Código: df96c1ba