




H. Ayuntamiento Constitucional de Veracruz
 Dirección de Obras Públicas y Desarrollo Urbano
 Subdirección de Desarrollo Urbano
Deslinde Municipal

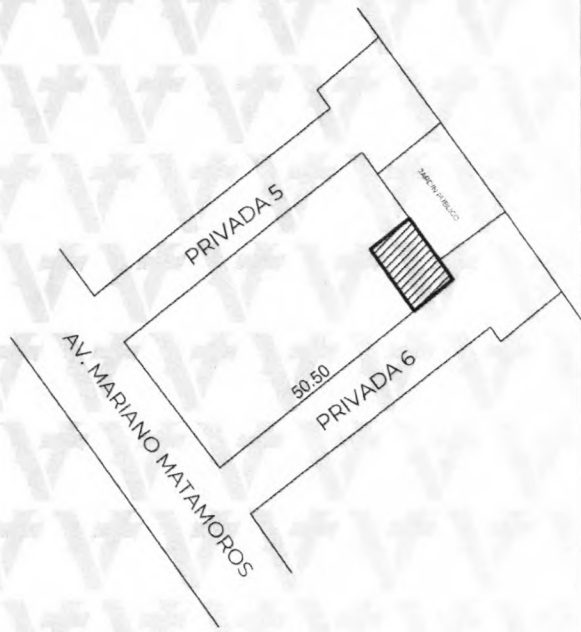



Folio
 D-0057/26
Fecha de expedición
 2026-03-10

DATOS DEL PREDIO	
Calle:	PRIVADA 6
Lote:	92
Manzana:	10
Colonia:	EMPLEADOS MUNICIPALES
Edo. actual del predio:	BALDIO

DATOS DEL PROPIETARIO	
Nombre:	JUAN CARLOS SALDAÑA GONZALEZ
Domicilio:	CALLE RAFAELA MURILLO 424
Colonia:	FRACC. VILLA RICA
Folio ventanilla:	TDU-DES-055 Folio pago: 20260227/19/00042
Clave catastral:	[REDACTED]

ESCRITURA PUBLICA					REGISTRO PÚBLICO DE LA PROPIEDAD					
NÚMERO	FECHA	LUGAR	NOTARÍA	DEMARC.	BAJO NUM.	VOLUMEN	FOJAS	FECHA	ZONA REG.	
[REDACTED]	[REDACTED]	[REDACTED]	[REDACTED]	[REDACTED]	[REDACTED]	[REDACTED]	[REDACTED]	[REDACTED]	[REDACTED]	[REDACTED]



Superficie y Simbología:

- SUP. ESCRITURADA150.00 m²
- SUP. FÍSICA.....150.00 m²

Responsable: Mtro. Edwing Lozano Lara
 Digitante: Mtro. Edwing Lozano Lara



[Signature]
 Edwing Lozano Lara.
 Coordinador de Topografía
 Elaboró



Mtra. Ana Letecia Torres
 Directora de Obras Públicas y Desarrollo Urbano

[Signature]
 Mtro. Olando Martínez Herrero
 Subdirector de Desarrollo Urbano
 Vo.Bo.



Valida tu documento en: <https://desarrollourbano.veracruzmunipio.gob.mx/sigver/valida/>