



H. Ayuntamiento Constitucional de Veracruz
 Dirección de Obras Públicas y Desarrollo Urbano
 Subdirección de Desarrollo Urbano
Deslinde Municipal

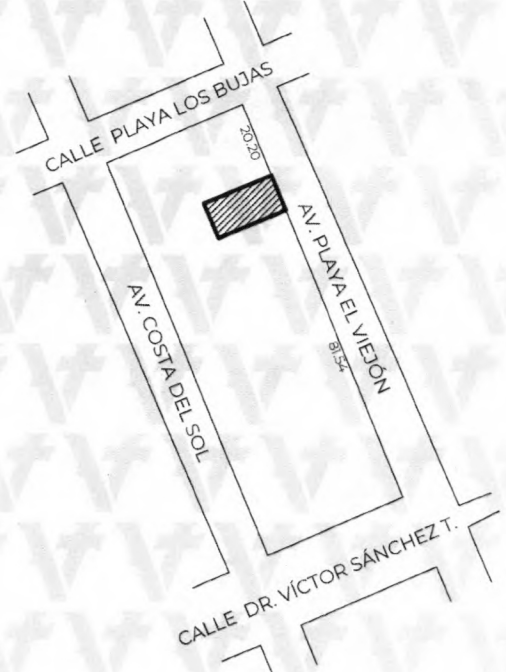
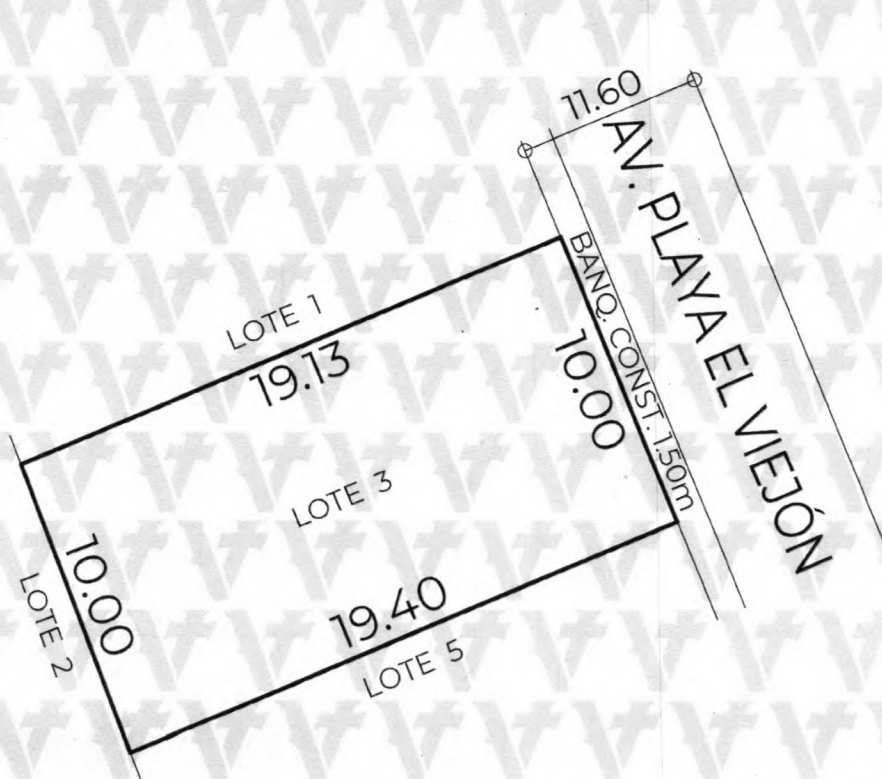


Folio
 D-0059/26
Fecha de expedición
 2026-03-03

DATOS DEL PREDIO	
Calle:	AV. PLAYA EL VIEJÓN
Lote:	3
Manzana:	203
Colonia:	PLAYA LINDA
Edo. actual del predio:	BALDIO

DATOS DEL PROPIETARIO	
Nombre:	JOSE MANUEL ARENAS BONILLA
Domicilio:	CALLE DELFINO VALENZUELA 228
Colonia:	FRACC. REFORMA
Folio ventanilla:	TDU-DES-057 Folio pago: 20260227/19/00033
Clave catastral:	[REDACTED]

ESCRITURA PUBLICA					REGISTRO PÚBLICO DE LA PROPIEDAD				
NÚMERO	FECHA	LUGAR	NOTARÍA	DEMARC.	BAJO NUM.	VOLUMEN	FOJAS	FECHA	ZONA REG.
[REDACTED]	[REDACTED]	[REDACTED]	[REDACTED]	[REDACTED]	[REDACTED]	[REDACTED]	[REDACTED]	[REDACTED]	[REDACTED]



Superficie y Simbología:
 (MEDIDA) LINDERO ESCRITURADO
 SUP. ESCRITURADA.....192.60 m²
 SUP. FÍSICA.....192.60 m²


Responsable: Mtro. Edwing Lozano Lara
 Digitalizo: Mtro. Edwing Lozano Lara



Edwing Lozano Lara.
 Coordinador de Topografía
 Elaboró



Mtra. Ana Isabella Martínez Torres
 Directora de Obras Públicas y Desarrollo Urbano



Mtro. Orlando Martínez Hernández
 Subdirector de Desarrollo Urbano
 Vo.Bo.

Valida tu documento en: <https://desarrollourbano.veracruzmunipicio.gob.mx/sigver/valida/>

Código: 67d4d35c