



H. Ayuntamiento Constitucional de Veracruz  
 Dirección de Obras Públicas y Desarrollo Urbano  
 Subdirección de Desarrollo Urbano  
**Deslinde Municipal**



Folio  
**D-0064/26**  
 Fecha de expedición  
**2026-03-05**

**DATOS DEL PREDIO**

Calle: **CAMINO A DOS LOMAS**  
 Lote: **532 CATASTRAL**  
 Manzana: **016 CATASTRAL**  
 Colonia: **EX- HDA. SANTA FE (CONG. POCITOS Y RIVERA Y BAJADAS)**  
 Edo. actual del predio: **BALDIO**

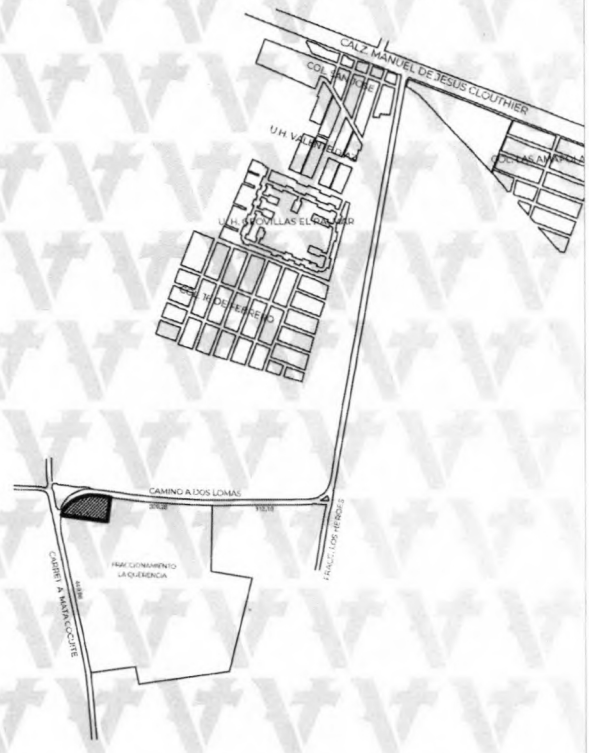
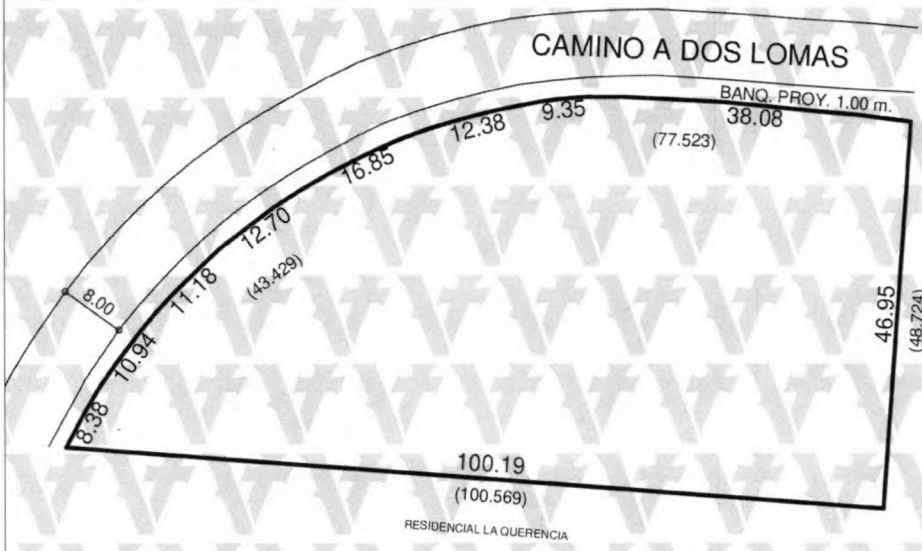
**DATOS DEL PROPIETARIO**

Nombre: **ANTONIO NOVELO CASTILLA Y COPROP.**  
 Domicilio: **CALLE FERNANDO DE MAGALLANES 16**  
 Colonia: **FRACC REFORMA**  
 Folio ventanilla: **TDU-DES-062** Folio pago: **20260302/23/00018**  
 Clave catastral:

ESCRITURA PUBLICA					REGISTRO PÚBLICO DE LA PROPIEDAD				
NÚMERO	FECHA	LUGAR	NOTARÍA	DEMARC.	BAJO NUM.	VOLUMEN	FOJAS	FECHA	ZONA REG.



NOTA: El camino a Dos Lomas, también conocido como Carretera a Mata Cocuite.



Superficie y Simbología:  
 (MEDIDA) LINDERO ESCRITURADO  
 SUP. ESCRITURADA.....3,927.166 m<sup>2</sup>  
 SUP. FÍSICA.....3,834.995 m<sup>2</sup>

Responsable: Mtro. Edwing Lozano Lara  
 Digitalizo: Mtro. Edwing Lozano Lara




Edwing Lozano Lara.  
 Coordinador de Topografía  
 Elaboró



Mtra. Ana Isabella Martínez Torres.  
 Directora de Obras Públicas y Desarrollo Urbano



Mtro. Orlando Martínez Hernández  
 Subdirector de Desarrollo Urbano  
 Vó Bo.



Valida tu documento en: <https://desarrollourbano.veracruzmunipio.gob.mx/sigver/valida/>