



H. Ayuntamiento Constitucional de Veracruz
 Dirección de Obras Públicas y Desarrollo Urbano
 Subdirección de Desarrollo Urbano
Deslinde Municipal

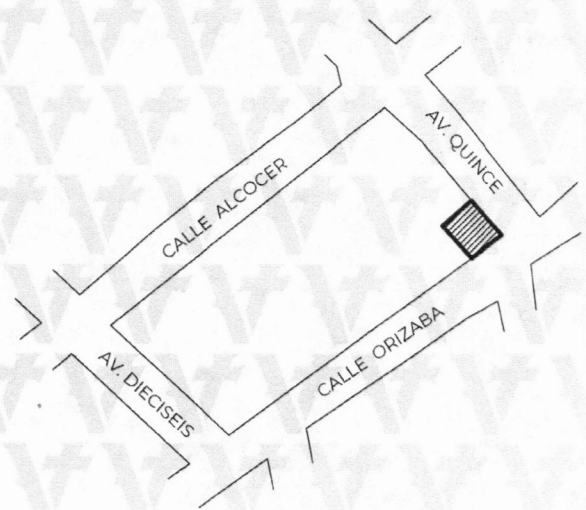


Folio
 D-0076/26
 Fecha de expedición
 2026-03-12

DATOS DEL PREDIO	
Calle:	ORIZABA
Lote:	FRACC. L-02
Manzana:	56 ZONA 1
Colonia:	POCITOS Y RIVERA
Edo. actual del predio:	BALDIO

DATOS DEL PROPIETARIO	
Nombre:	LUIS DAVID VENEROSO CARREON
Domicilio:	AV. LA MALINCHE 831 A
Colonia:	U.HAB. LOS VOLCANES
Folio ventanilla:	TDU-DES-074 Folio pago: 20260304/23/00039
Clave catastral:	[REDACTED]

ESCRITURA PUBLICA					REGISTRO PÚBLICO DE LA PROPIEDAD				
NÚMERO	FECHA	LUGAR	NOTARÍA	DEMARC.	BAJO NUM.	VOLUMEN	FOJAS	FECHA	ZONA REG.
[REDACTED]	[REDACTED]	[REDACTED]	[REDACTED]	[REDACTED]	[REDACTED]	[REDACTED]	[REDACTED]	[REDACTED]	[REDACTED]




Superficie y Simbología:


SUP. ESCRITURADA151.59 m²

SUP. FÍSICA.....151.59 m²

Responsable: Mtro. Edwing Lozano Lara
 Digitalizo: Mtro. Edwing Lozano Lara



Mtro. Edwing Lozano Lara.
 Coordinador de Topografía
 Elaboró



Mtra. Ana Isabel Torres
 Directora de Obras Públicas y Desarrollo Urbano

Mtro. Orlando Martínez Hernández
 Subdirector de Desarrollo Urbano
 Vo.Bo.

