



H. Ayuntamiento Constitucional de Veracruz
 Dirección de Obras Públicas y Desarrollo Urbano
 Subdirección de Desarrollo Urbano
Deslinde Municipal



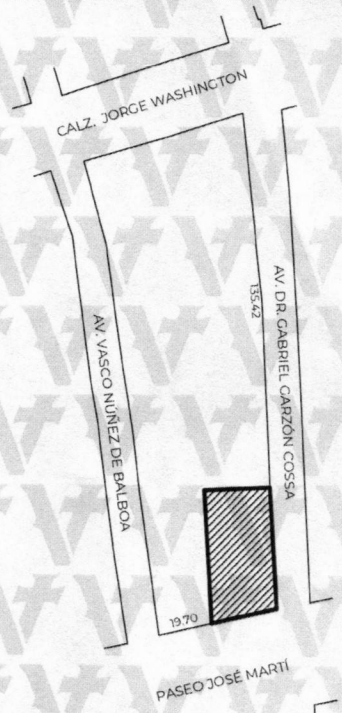
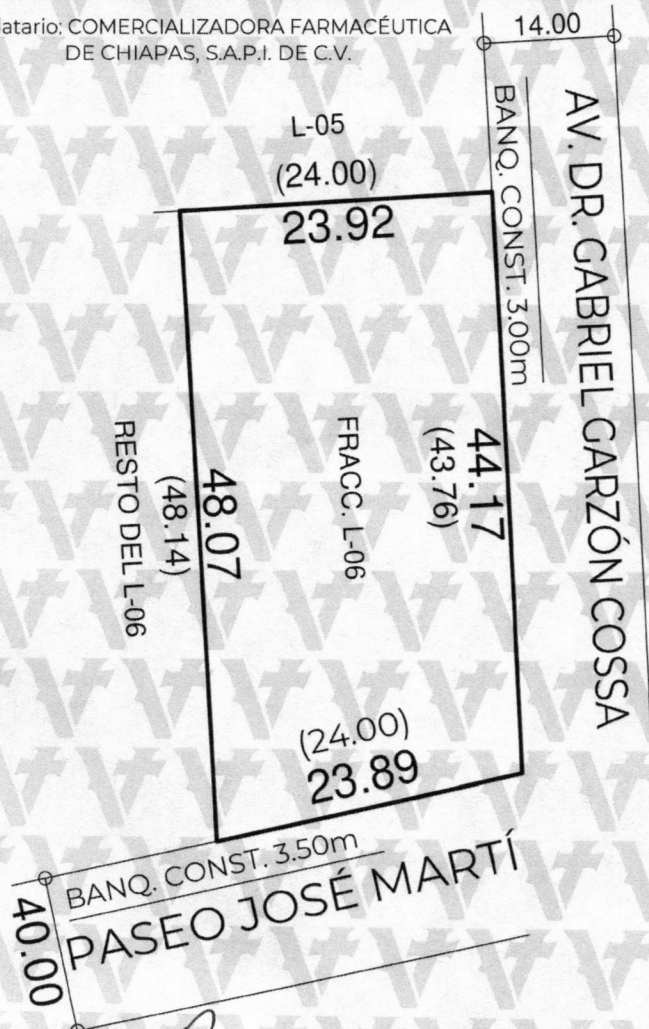
Folio **90**
 D-0082/26
 Fecha de expedición
 2026-03-13

DATOS DEL PREDIO	
Calle:	AV. DR. GABRIEL GARZON COSSA
Lote:	DOS FRACCIONES DEL L-6
Manzana:	37 - A
Colonia:	FRACC. REFORMA
Edo. actual del predio:	BALDIO

DATOS DEL PROPIETARIO	
Nombre:	INMOBILIARIA MEROC, S.A. DE C.V.
Domicilio:	AV. ALFONSO REYES 100
Colonia:	VALLE PONIENTE SECTOR OLINCA
Folio ventanilla:	TDU-DES-080 Folio pago: 20260306/23/00050
Clave catastral:	[Redacted]

ESCRITURA PUBLICA					REGISTRO PÚBLICO DE LA PROPIEDAD					
NÚMERO	FECHA	LUGAR	NOTARÍA	DEMARC.	BAJO NUM.	VOLUMEN	FOJAS	FECHA	ZONA REG.	
[Redacted]	[Redacted]	[Redacted]	[Redacted]	[Redacted]	[Redacted]	[Redacted]	[Redacted]	[Redacted]	[Redacted]	[Redacted]


Arrendatario: COMERCIALIZADORA FARMACÉUTICA DE CHIAPAS, S.A.P.I. DE C.V.



Superficie y Simbología:

SUP. ESCRITURADA150.00 m²
 SUP. FÍSICA.....150.00 m²

Responsable: Mtro. Edwing Lozano Lara
 Digitalizo: Mtro. Edwing Lozano Lara



Valida tu documento en: <https://desarrollourbano.veracruzmunicipio.gob.mx/sigver/valida/>

Código: e4be4c7